

Código do Município
2702405

Gentílico
delmirense

Aniversário
14 de fevereiro

Prefeito
ELIZIANE FERREIRA COSTA



POPULAÇÃO

População estimada [2021]	52.501 pessoas
População no último censo [2010]	48.096 pessoas
Densidade demográfica [2010]	79,13 hab/km ²

TRABALHO E RENDIMENTO

Salário médio mensal dos trabalhadores formais [2020]	1,7 salários mínimos
Pessoal ocupado [2020]	5.369 pessoas
População ocupada [2020]	10,3 %
Percentual da população com rendimento nominal mensal per capita de até 1/2 salário mínimo [2010]	46,8 %

EDUCAÇÃO

Taxa de escolarização de 6 a 14 anos de idade [2010]	96,1 %
IDEB – Anos iniciais do ensino fundamental (Rede pública) [2021]	5,0
IDEB – Anos finais do ensino fundamental (Rede pública) [2021]	4,7
Matrículas no ensino fundamental [2021]	8.428 matrículas
Matrículas no ensino médio [2021]	1.542 matrículas
Docentes no ensino fundamental [2021]	394 docentes
Docentes no ensino médio [2021]	102 docentes
Número de estabelecimentos de ensino fundamental [2021]	33 escolas
Número de estabelecimentos de ensino médio [2021]	6 escolas

ECONOMIA




PIB per capita [2019]	11.038,64 R\$
Percentual das receitas oriundas de fontes externas [2015]	94,7 %

Índice de Desenvolvimento Humano Municipal (IDHM) [2010]	0,612
Total de receitas realizadas [2017]	101.820,86 R\$ (×1000)
Total de despesas empenhadas [2017]	108.857,70 R\$ (×1000)

SAÚDE

Mortalidade Infantil [2020]	6,43 óbitos por mil nascidos vivos
Internações por diarreia [2016]	1,5 internações por mil habitantes
Estabelecimentos de Saúde SUS [2009]	30 estabelecimentos

TERRITÓRIO E AMBIENTE

Área da unidade territorial [2021]	628,545 km²
Esgotamento sanitário adequado [2010]	72,7 %
Arborização de vias públicas [2010]	66,9 %
Urbanização de vias públicas [2010]	9,5 %
População exposta ao risco [2010] 	Sem dados
Bioma [2019]	Caatinga
Sistema Costeiro-Marinho [2019]	Não pertence
Hierarquia urbana [2018] 	Centro Subregional B (3B)
Região de Influência [2018] 	Arranjo Populacional de Maceió/AL - C... ▼
Região intermediária [2021]	Arapiraca
Região imediata [2021]	Delmiro Gouveia
Mesorregião [2021]	Sertão Alagoano
Microrregião [2021]	Alagoana do Sertão do São Francisco

Notas:

- Dois Distritos brasileiros são tratados como Municípios, por razões metodológicas: O Distrito Federal, onde tem sede o governo federal, sendo Brasília a capital federal; e o Distrito Estadual de Fernando de Noronha, arquipélago incorporado ao Estado de Pernambuco, segundo Art. 15 da Constituição Federal de 1988.
- População estimada:* Para "dúvidas e contestações" [clique aqui](#)